

Mazelle E.,

Mittheilungen der Erdbeben-Commission der
kaiserlichen Akademie der Wissenschaften
in Wien.

XI.

Die Einrichtung der seismischen Station in Triest und die
vom Horizontalpendel aufgezeichneten Erdbebenstörungen
von Ende August 1898 bis Ende Februar 1899

von

Eduard Mazelle,

Referent der Erdbeben-Commission der kaiserl. Akademie der Wissenschaften.

(Mit 8 Textfiguren.)

(Vorgelegt in der Sitzung am 13. April 1899.)

Aus den Sitzungsberichten der kaiserl. Akademie der Wissenschaften in Wien.
Mathem.-naturw. Classe; Bd. CVIII. Abth. I. Mai 1899.

WIEN, 1899.

AUS DER KAISERLICH-KÖNIGLICHEN HOF- UND STAATSDRUCKEREI

IN COMMISSION BEI CARL GEROLD'S SOHN,
BUCHHÄNDLER DER KAISERLICHEN AKADEMIE DER WISSENSCHAFTEN

Druckschriften

der kaiserlichen Akademie der Wissenschaften in Wien

(Mathematisch-naturwissenschaftliche Classe).

Selbständige Werke.

1. Die internationale Polarforschung 1882—1883. Die österreichische Polarstation **Jan Mayen**.
Band I enthält den Vorbericht der Expedition, ferner die astronomischen, geographischen, meteorologischen und oceanographischen Resultate der Expedition.
Band II umfasst die Polarlicht- und Spectralbeobachtungen auf Jan Mayen.
Band III. Naturhistorischer Theil. 1. Zoologie. 2. Botanik. 3. Mineralogie. Das ganze Werk, drei Quartbände. (Mit 4 Karten, 65 Tafeln und 10 Textfiguren.) 30 fl. — kr.
Vorbericht der Expedition. Separatausgabe aus dem I. Bande dieses Werkes. Derselbe bildet den beschreibenden Theil der Expedition. (Mit 1 Karte und 3 Tafeln.) 2 fl. 75 kr.
2. Deutsche Ausgabe des Werkes: **La Turquie d'Europe** par **A. Boué**. Zwei Bände. Lexikonformat. (Mit dem Bildnisse des Verfassers.) cart. 10 fl. — kr. broch. 9 fl. 50 kr.

Periodische Publicationen.

[Mineralogie, Geologie und Paläontologie, physische Geographie, Erdbeben und Reisen.]

Collectiv-Ausgabe aus den Denkschriften 59. Bd.

Berichte der Commission zur Erforschung des östlichen Mittelmeeres.
(Erste Reihe.)

- Einleitung.
- I. Die Ausrüstung S. M. Schiffes »Pola« für Tiefsee-Untersuchungen, beschrieben von dem Schiffs-Commandanten k. u. k. Fregatten-Capitän W. Mörth.
 - II. Physikalische Untersuchungen im östlichen Mittelmeer von Prof. J. Luksch, bearbeitet von den Professoren J. Luksch und J. Wolf. I. und II. Reise S. M. Schiffes »Pola« in den Jahren 1890 und 1891.
 - III. Chemische Untersuchungen im östlichen Mittelmeer von Dr. K. Natterer. I. Reise S. M. Schiffes »Pola« im Jahre 1890. (Aus dem k. k. Universitäts-Laboratorium des Prof. Ad. Lieben in Wien.)
 - IV. Chemische Untersuchungen im östlichen Mittelmeer von Dr. K. Natterer. II. Reise S. M. Schiffes »Pola« im Jahre 1891. (Aus dem k. k. Universitäts-Laboratorium des Prof. Ad. Lieben in Wien.)
- Mit 2 Karten, 34 Tafeln und 4 Textfiguren. 7 fl. 40 kr.

Collectiv-Ausgabe aus den Denkschriften 60. Bd.

Berichte der Commission zur Erforschung des östlichen Mittelmeeres.
(Zweite Reihe.)

- V. Zoologische Ergebnisse. I. Echinodermen, gesammelt 1890, 1891 und 1892. Bearbeitet von Dr. Emil v. Marenzeller.
 - VI. Zoologische Ergebnisse. II. Polychäten des Grundes, gesammelt 1890, 1891 und 1892. Bearbeitet von Dr. Emil v. Marenzeller.
 - VII. Chemische Untersuchungen von Dr. K. Natterer, III. Reise S. M. Schiffes »Pola« im Jahre 1892.
 - VIII. Physikalische Untersuchungen im östlichen Mittelmeere von Prof. J. Luksch, bearbeitet von den Professoren J. Luksch und J. Wolf. III. Reise S. M. Schiffes »Pola« im Jahre 1892.
- Mit 13 Karten, 8 Tafeln und einer Textfigur. 6 fl. 50 kr.

Aus den Sitzungsberichten der kaiserl. Akademie der Wissenschaften in Wien.
Mathem.-naturw. Classe; Bd. CVIII. Abth. I. Mai 1899.

Mittheilungen der Erdbeben-Commission der kaiserlichen Akademie der Wissenschaften in Wien.

XI.

Die Einrichtung der seismischen Station in Triest und die
vom Horizontalpendel aufgezeichneten Erdbebenstörungen
von Ende August 1898 bis Ende Februar 1899

von

Eduard Mazelle,

Referent der Erdbeben-Commission der kaiserl. Akademie der Wissenschaften.

(Mit 8 Textfiguren.)

(Vorgelegt in der Sitzung am 13. April 1899.)

Wie aus den Mittheilungen der Erdbeben-Commission der kaiserl. Akademie der Wissenschaften¹ zu entnehmen ist, wurde von dieser akademischen Commission beschlossen, in Triest ein seismisches Observatorium zu errichten. Zu diesem Zwecke wurde mir zu Beginn des Jahres 1898 ein Pfaundler'sches Seismoskop und ein modificirtes dreifaches Horizontalpendel von Rebeur-Ehlert übersendet. Beide Instrumente sollten am k. k. astronomisch-meteorologischen Observatorium in Triest zur Aufstellung gelangen.

In Folge der gerade mit Beginn des Jahres 1898 vom hohen k. k. Unterrichts-Ministerium angeordneten Trennung des Observatoriums von der k. k. Handels- und nautischen Akademie und Verlegung desselben an die Stadtperipherie, verzögerte sich einigermaßen die Aufstellung dieser Instrumente.

Mit den Vorarbeiten zur Aufstellung wurde sobald als möglich begonnen. Der in Aussicht genommene Kellerraum,

¹ Fünfte Mittheilung: Allgemeiner Bericht und Chronik der im Jahre 1897 innerhalb des Beobachtungsgebietes erfolgten Erdbeben, von Dr. Edl. v. Moj-sisovics. Diese Sitzungsber., Bd. CVII, 1898, S. 195.

welcher in einen ehemaligen Sandsteinbruch hineingebaut ist, wurde durch Errichtung einer Ziegelwand in zwei gleiche Theile getheilt. Der rückwärtige Raum, welcher an drei Seiten unter die Erde zu liegen kommt und an dessen nördlicher Seite die Felsenwand direct zu Tage tritt, wurde für die Seismographen bestimmt; der vordere Raum, auf einer Seite mit zwei Parterrefenster versehen, wird zur Aufstellung besonderer Instrumente des Observatoriums verwendet werden. Durch diese Einrichtung wurde erzielt, dass der Seismographen-Raum nicht nur vom täglichen Verkehre vollständig unberührt bleibt, sondern auch die Temperaturschwankungen auf einen minimalen Betrag reducirt wurden.

Es möge gleich hier erwähnt werden, dass die zur Aufnahme des k. k. Observatoriums bestimmten Gebäude mitten in einer Parkanlage zu liegen kommen, daher vom Strassenverkehre vollständig unbehelligt sind.

Zur Fundirung der Pfeiler wurde das Erdreich ausgehoben, bis auf Felsen gestossen wurde, auf diesem dann die Unterlage aus Sandsteinstücken und Cement aufgemauert. Der zur Aufnahme des Horizontalpendels bestimmte Pfeiler besteht aus einem Blocke aus Kalkstein, während der für die Walzenuhr, wie für das Lampengehäuse bestimmte aus Sandsteinstücken mit Cement angefertigt wurde. Für das Pfandler'sche Seismoskop wurde eine Steinsäule auf die gemauerte Unterlage befestigt.

Fig. 1 stellt den Grundriss dar, während Fig. 2, 3 und 4 die Querschnitte der drei Pfeiler wiedergeben.

Auf Pfeiler \overline{AB} ist das Horizontalpendel aufgestellt (siehe Fig. 5). Der Block, 70 cm breit, 60 cm tief und 130 cm hoch, ruht 44 cm unter dem Fussboden auf der gemauerten Unterlage, welche 135 cm tief auf Felsen stösst. Der Block reicht daher über dem Fussboden bis zu einer Höhe von 86 cm.

Der Pfeiler \overline{CD} , welcher das Lampengehäuse, die Walzenuhr sammt Registrirtrommel trägt (siehe Fig. 6), reicht bis zu einer Tiefe von 120 cm und schliesst obenhin mit einer Kalksteinplatte ab. Die Höhe über dem Fussboden beträgt 73 cm.

Für das Pfandler'sche Seismoskop dient Pfeiler \overline{EF} . Das Fundament reicht bis zu einer Tiefe von 135 cm und ragt die

1 m hohe Säule 82 cm über den Fussboden hervor. Der aus Steinplatten gebildete Fussboden steht bei allen drei Stein-

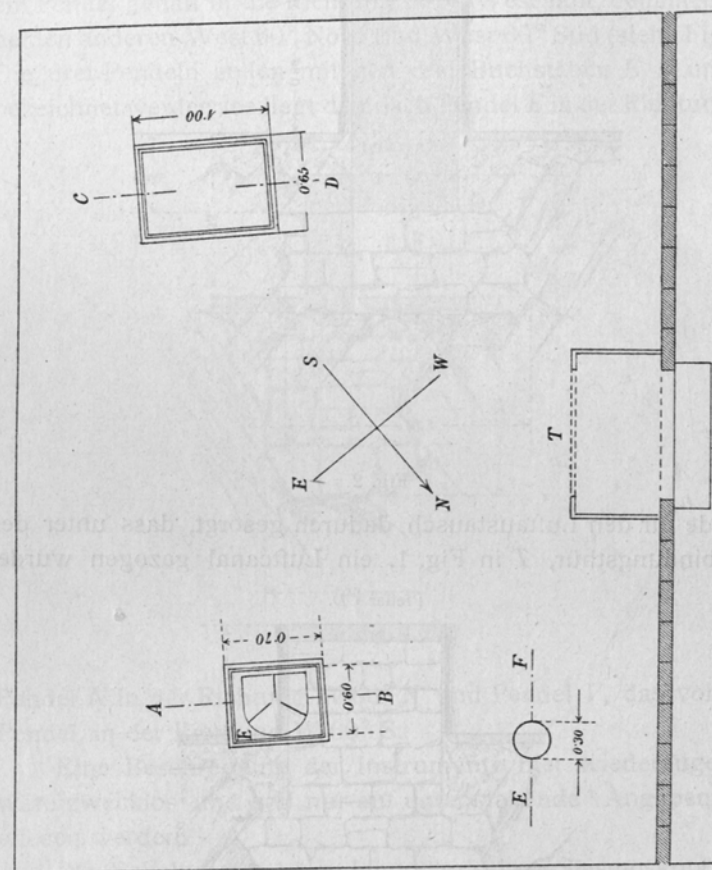


Fig. 1.

postamenten um einige Centimeter ab und sind ausserdem noch die zwei Pfeiler des Horizontalpendels durch Holzverschalungen vor eventuellen Stössen geschützt.

Da das Local in Folge der photographischen Registrirung des Horizontalpendels vom Tageslicht geschützt sein muss,

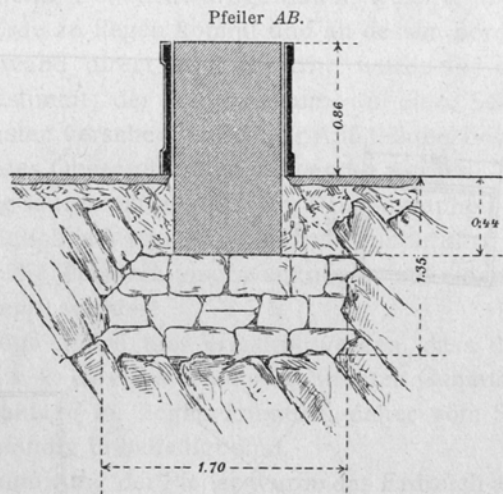


Fig. 2.

wurde für den Luftaustausch dadurch gesorgt, dass unter der Verbindungsthür, *T* in Fig. 1, ein Luftcanal gezogen wurde,

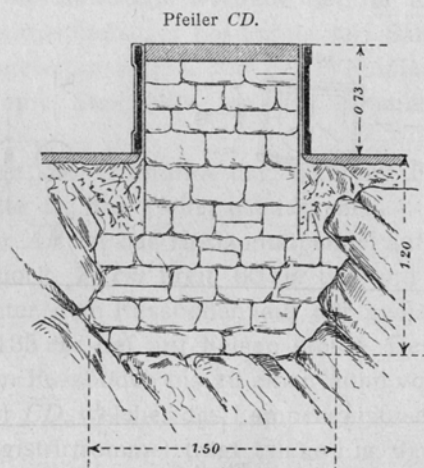


Fig. 3.

welcher an zwei Stellen im Fussboden mündet. Zwei oben an der gegenüberliegenden Wand angebrachte Luftschläuche gestatten zwar den Luftaustausch, verhindern jedoch den Eintritt

des Tageslichtes. Auch die erwähnte Verbindungsthür wurde durch eine Holzverschalung lichtdicht gemacht.

Die Pfeiler für das Horizontalpendel sind so orientirt, dass ein Pendel genau in die Richtung Ost—West fällt, demnach die beiden anderen West 60° Nord und West 60° Süd (siehe Fig. 7). Die drei Pendeln sollen mit den drei Buchstaben *E*, *N* und *V* bezeichnet werden; es liegt demnach Pendel *E* in der Richtung *E*,

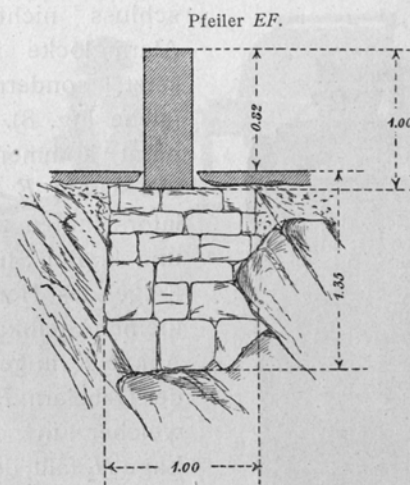


Fig. 4.

Pendel *N* in der Richtung W 60° N und Pendel *V*, das vordere Pendel, in der Richtung W 60° S.

Eine Beschreibung der Instrumente hier wiederzugeben, wäre zwecklos und soll nur auf untenstehende¹ Angaben verwiesen werden.

Die Schaltungen beim Pfandler'schen Seismoskop sind analog der auf S. 554 der angeführten Pfandler'schen

¹ v. Rebeur-Paschwitz, Das Horizontalpendel. Nova Acta der kaiserl. Leopold.-Carolin. deutschen Akademie der Naturforscher, J. 1892, Bd. LX, Nr. 1.

v. Rebeur-Paschwitz und R. Ehlert, Horizontalpendelbeobachtungen ... Beiträge zur Geophysik. Zeitschrift für physikalische Erdkunde von Prof. Dr. G. Gerland; II. Bd., J. 1895, S. 211 u. ff.; III. Bd., J. 1898, S. 131 u. ff., S. 350 u. ff. und S. 481 u. ff.

L. Pfandler, Über einen Erdbeben-Registrator... Diese Sitzungsber., Bd. CVI, J. 1897, S. 551 u. ff.

Publication¹ wiedergegebenen Zeichnung, nur wäre hier zu erwähnen, dass die photographische Cassette sammt Accumulator sich in einem Nebenlocal befindet, während die Alarmglocke im 2. Stockwerk, in meiner Amtswohnung aufgestellt ist, und dass, um ein unnöthiges Läuten und unnützen Stromverbrauch für den Fall meiner Abwesenheit zu vermeiden, in der Schaltung insofern eine Änderung vorgenommen wurde, als der Strom-




Fig. 5.

schluss nicht direct die Alarmglocke in Thätigkeit setzt, sondern ein Relais (siehe Fig. 8). Der vom Apparat kommende Draht *A*, wie Draht *E* des Accumulators laufen zur Klemme 1 und 2. Bei Stromschluss in Folge des Herabfallens der kleinen Steinkugel, wird der Anker *K* angezogen, daher der Hebelarm *H* freigelassen, welcher in die punktirte Lage *H*₁ fällt, den Strom bei *F* unterbricht und die Localbatterie *L* bei *G* schliesst.

Durch das Fallen des Hebelarmes *H* wird auch ein Signalblatt vorgeschoben. Die Glocke kann bei *S*, durch das Herausnehmen eines Stöpsels, ausgeschaltet werden, so dass ein stattgehabter Stoss auch nur durch das erwähnte Signalblatt angezeigt werden kann.

Der Pfaundler'sche Registrator ist seit Ende Juli 1898 aufgestellt, hat aber bis Ende Februar keine Gelegenheit gehabt, in Function zu treten.

Das Laden des Accumulators wird von der Abtheilung für Elektrotechnik der hiesigen k. k. Staats-Gewerbeschule auf das Freundlichste besorgt, wofür dem Director dieser Anstalt, Herrn Regierungsrath Hesky, wie dem Vorstande dieser Abtheilung, Herrn Ingenieur Sartori, bestens gedankt wird.

¹ L. Pfaundler, l. c.

Die Vorarbeiten für die Installirung des Horizontalpendels nahmen viel Zeit in Anspruch, namentlich bereitete die Beleuchtungsquelle grosse Schwierigkeiten. Die Versuche mit Einführung des Gasglühlichtes misslingen in Folge der zu grossen Wärmeentwicklung. Es müsste zu diesem Zwecke ein grösseres Lampengehäuse mit besserer Ventilation construiert




Fig. 6.

werden. Im Studium befindet sich eine einfach scheinende Lampenconstruction. Die Benzinbeleuchtung erwies sich als umständlich und theilweise gefährlich in Folge der fortwährenden kleinen Explosionen, welche auch zu verschiedenen Malen die Lampe auslöschten. Die hierauf versuchte Einführung von Öl als Beleuchtungsquelle musste in Folge der umständlichen Dochtbehandlung auch aufgelassen werden, da die Flamme nie 24 Stunden continuirlich brennen konnte.

Endlich gelang eine sehr gute Beleuchtung mit einer Gasflamme. Es wurde nämlich ein kleiner Brenner construiert, so dass die Gasflamme nur einige Millimeter breit und einige

Centimeter hoch ausfällt, während zugleich beim Gehäuse für eine bessere Ventilation vorgesorgt wurde. Diese Einrichtung bewährt sich vollkommen und bietet den grossen Vortheil, dass das Lampengehäuse gar nie angerührt und daher neu eingestellt zu werden braucht.

Um die Bilder deutlicher zu erlangen, wie auch zur Vermeidung von Doppelbildern, wurde der Tubus mit den drei Licht-

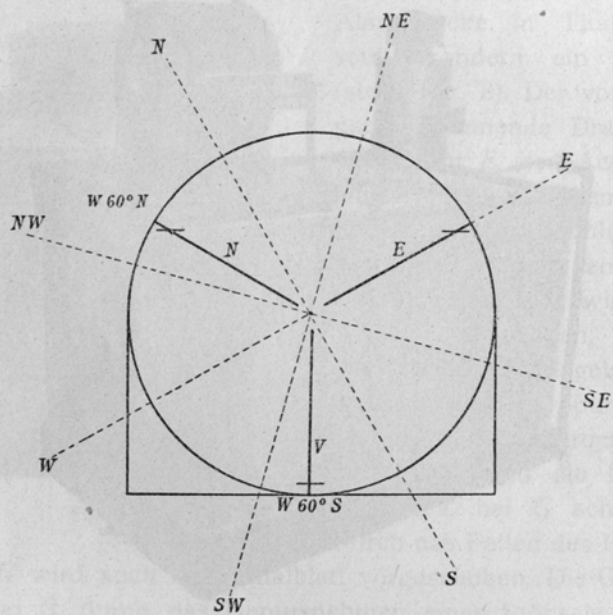


Fig. 7.

spalten nach innen durch einen ähnlichen, verschiebbaren Cylinder ergänzt. Dieser ist auf der der Lichtquelle zugekehrten Seite durch eine Platte abgeschlossen, welche in der Mitte nur einen Spalt aufweist.

Die regelmässigen Beobachtungen begannen mit Ende August 1898. Die tägliche Bedienung dieser Instrumente wird vom ersten Assistenten des Observatoriums, Herrn Ingenieur A. Faidiga, auf das Gewissenhafteste besorgt und benütze ich gleich hier die Gelegenheit, um ihm auch meinen besten Dank zu sagen für die Mühe, die er sich, namentlich bei der Einführung der neuen Beleuchtungsquelle, gegeben hat. Der

Papierwechsel und die Uhrvergleiche erfolgen gleich nach Mittag; am Abend wird der Apparat stets controlirt.

Eine Besprechung der weiteren Vorkommnisse bei der Installirung kann hier unterlassen werden, es soll nur erwähnt werden, dass beim *E*-Pendel bisher nicht möglich war, ein

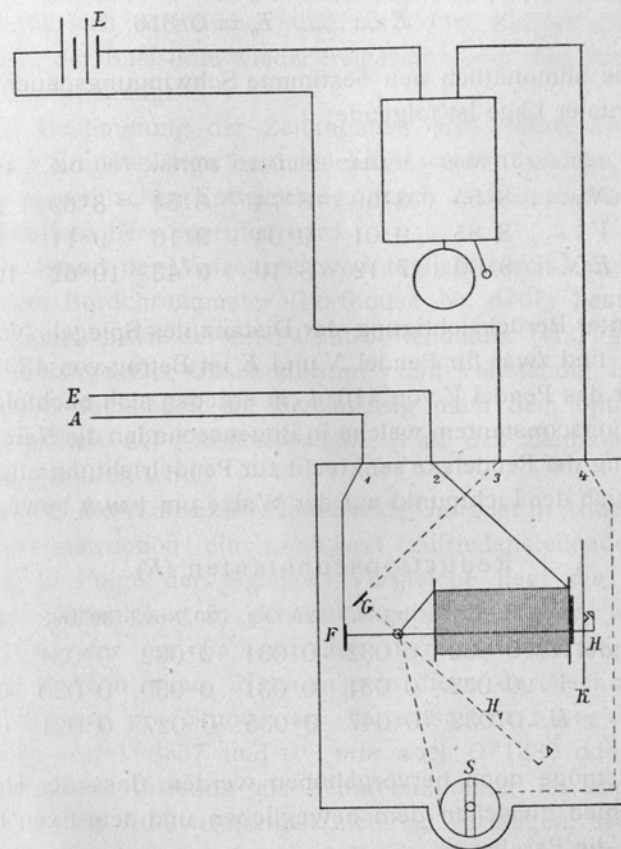


Fig. 8.

continuirliches Schwingen ganz zu eliminiren. Auch folgt dieses Pendel nicht ohneweiters den Correctionen der beiden Schrauben *N* und *E* für die Neigung, wie für die Schwingungsdauer. Um die Beobachtungen nicht gleich zu Beginn zu unterbrechen, wurde bisher unterlassen, diesen Theil des Apparates einer gründlichen Untersuchung zu unterziehen. Auch zeigt dieses Pendel eine geringere Empfindlichkeit.

Die vor der Aufstellung mit Hilfe eines Chronographen bestimmte Schwingungsdauer T_0 bei verticaler Lage der Pendel ergibt folgende Resultate:

Pendel <i>N</i>	$T_0 = 0^s 315,$
» <i>V</i>	$T_0 = 0 \cdot 317,$
» <i>E</i>	$T_0 = 0 \cdot 316.$

Die allmonatlich neu bestimmte Schwingungsdauer T bei horizontaler Lage ist folgende:

	31. Aug.	1. Oct.	29. Oct.	30. Nov.	30. Dec.	4. Febr.
Pendel <i>N</i>	8 ^s 55	8 ^s 59	8 ^s 74	8 ^s 54	8 ^s 69	8 ^s 63
» <i>V</i>	8·85	9·01	9·04	9·16	9·11	9·20
» <i>E</i>	8·60	7·12	8·19	9·43	10·62	10·21

Unter Berücksichtigung der Distanz des Spiegels von der Walze, und zwar für Pendel *N* und *E* im Betrag von 433·7 *cm* und für das Pendel *V* von 410·4 *cm* ergeben sich nachfolgende Reductionsconstanten, welche in Bogensekunden die Neigungsänderung der Pendelaxe senkrecht zur Pendelrichtung angeben, wenn sich der Lichtpunkt auf der Walze um 1 *mm* bewegt.

Reductionsconstanten (*R*).

	31. Aug.	1. Oct.	29. Oct.	30. Nov.	30. Dec.	4. Febr.
Für Pendel <i>N</i> . . .	0 ^s 032	0 ^s 032	0 ^s 031	0 ^s 032	0 ^s 031	0 ^s 032
» <i>V</i>	0·032	0·031	0·031	0·030	0·030	0·030
» <i>E</i>	0·032	0·047	0·035	0·027	0·021	0·023

Es möge noch hervorgehoben werden, dass der Höhenunterschied zwischen dem beweglichen und dem fixen Lichtpunkte, die Parallaxe,

für Pendel <i>N</i>	—0·9 <i>mm</i>
» <i>V</i>	—1·0
» <i>E</i>	—0·9

beträgt.

Unter Annahme, dass einem Stundenintervall im Durchschnitt 43·30 *mm* entsprechen (daher 1 *mm* = 1^m3857), so resultirt für diese Parallaxe nachfolgender Zeitunterschied:

Für Pendel <i>N</i>	—1 ^m 25,
» <i>V</i>	—1·39,
» <i>E</i>	—1·25.

Es muss noch erwähnt werden, dass die zur Markirung der Stundenlänge herabfallende Blende, welche 5^m vor Ablauf der Stunde sich verschieben und zur vollen Stunde die Aufzeichnung der Basislinie wieder freigeben sollte, dies um 0^m19 früher bewerkstelligt.

Zur Bestimmung der Zeitangaben muss auch die verschiedene Stundenlänge berücksichtigt werden, welche, nach der photographischen Entwicklung, durch die Contraction des Papierstreifens hervorgerufen wird.

Der Stand der Walzenuhr wird täglich durch Vergleiche mit einem Bordchronometer (Porthouse Nr. 6767) bestimmt, dessen Gang, sowie der einer Control-Pendeluhr (H. Fischer, Wien), solange das Observatorium nicht vollständig in das neue Heim übersiedelt ist, regelmässig nach dem optischen Mittagszeichen des Observatoriums (Fall des Zeitballes) in Evidenz gehalten wird.

Der für die Walzenuhr resultirende Gang ist in Anbetracht der Uhrconstruction ein genügend zufriedenstellender zu nennen. In Folge der täglichen Vergleiche liegt die damit erreichte Genauigkeit in der Zeitangabe über jene, welche auf Grund der am Papierstreifen markirten Stundenlänge verlangt werden kann. Nehmen wir diese durchschnittlich mit 43·30 *mm* pro Stunde an, so entspricht 1 *mm* Länge einer Zeit von 1^m3857 und 0·1 *mm* noch 0^m1386 oder 8^s3. Eine genauere Ablesung als Zehntelmillimeter ist aber bei dieser Art von Aufzeichnungen nicht zu verlangen, weshalb die Zeitbestimmungen schon auf Grund der directen Streifenablesungen nur auf 8^s3 genau sein können.

Es würde daher hier eine ausführliche Wiedergabe des Ganges der Walzenuhr kein Interesse beanspruchen können, weshalb bloss, um einen allgemeinen Eindruck über das Verhalten dieser Uhr, welche die Registrirtrommel in continuirlicher rotirender Bewegung erhält, gewinnen zu können, der Stand und Gang von 10 zu 10 Tagen mitgetheilt wird.

Stand und Gang der Walzenuhr.

1898, August	31.....	+0 ^h	2 ^m	33 ^s	1	—4 ^s 95
September	10.....	+0	1	43·6		—4·31
»	20.....	+0	1	0·5		—3·59
»	30.....	+0	0	24·6		—2·73
October	10.....	—0	0	2·7		—3·12
»	20.....	—0	0	33·9		—2·02
»	30.....	—0	0	54·1		—1·49
November	9.....	—0	1	9·0		+1·74
»	19.....	—0	0	51·6		+1·32
»	29.....	—0	0	38·4		+2·94
December	9.....	—0	0	9·0		+2·10
»	19.....	+0	0	12·0		—0·11
»	29.....	+0	0	10·9		+2·77
1899, Jänner	8.....	+0	0	38·6		+4·76
»	18.....	+0	1	26·2		+3·95
»	28.....	+0	2	5·7		+3·60
Februar	7.....	+0	2	41·7		+6·20
»	17.....	+0	3	43·7		+5·34
»	27.....	+0	4	37·1		

Von Interesse dürften noch Angaben über das Verhalten der Lufttemperatur und der Feuchtigkeit im Seismographen-locale sein. Die erstere entspricht hier in höchst zufrieden-stellender Weise einer der Grundforderungen zur Aufstellung der Horizontalpendeln, da die Temperaturschwankungen sehr minimale sind. Die Ablesungen erfolgen täglich beim Streifen-wechsel unmittelbar nach Mittag und beziehen sich auf ein in einer Höhe von 40·0 *cm* über den Fussboden aufgestelltes Psychrometer. Zu Beginn der Beobachtungsreihe wurde die Temperatur mit 19°8 bestimmt, dieselbe sank bis zum Schlusse der hier angeführten Aufzeichnungen auf 10°4, also änderte sich dieselbe in 183 Tagen um 9°4. Die Änderung erfolgte jedoch allmähig, da die Schwankungen der Temperatur von einem Tage zum anderen, also die Temperaturveränderlich-keit, nie 0°5 überschritt.

Die Häufigkeit der einzelnen Veränderlichkeiten war vom 1. September bis 28. Februar nachfolgende:

Veränderlichkeit.....	0°0	0°1	0°2	0°3	0°4	0°5
Häufigkeit.....	80	66	19	10	4	2

Gar keine Änderung in der Temperatur wurde daher an 80 Tagen beobachtet, während an 66 Tagen nur eine Änderung von 0°1 stattfand. Eine Veränderlichkeit von 0°3 bis 0°5 wurde nur 16mal gefunden, also mit einer Häufigkeit von nur 8·84%.

In nachfolgender Reihe wird die mittlere Veränderlichkeit für die einzelnen Decaden mitgeteilt.

Mittlere Veränderlichkeit der Temperatur.

1898, September;	1. Decade.....	0°09
	2. »	0·11
	3. »	0·17
October;	1. »	0·09
	2. »	0·10
	3. »	0·05
November;	1. »	0·07
	2. »	0·15
	3. »	0·04
December;	1. »	0·07
	2. »	0·16
	3. »	0·14
1899, Jänner;	1. »	0·04
	2. »	0·02
	3. »	0·07
Februar;	1. »	0·09
	2. »	0·02
	3. »	0·11

Im Durchschnitt änderte sich die Temperatur von einem Tage zum anderen nur um 0°09.

In nachfolgender Tabelle finden sich die Aufzeichnungen der Temperatur, der absoluten und relativen Feuchtigkeit von 5 zu 5 Tagen wiedergegeben.

Temperatur und Feuchtigkeit im Seismographenraum.

Datum	Temperatur Grade C.	Feuchtigkeit	
		absolute, Millimeter	relative, Procent
1898, August 30	19·8	14·3	83
September 1	19·7	14·2	83
> 6	19·4	15·0	90
> 11	19·6	15·7	92
> 16	19·6	15·2	90
> 21	19·3	15·9	95
> 26	18·9	15·3	94
October 1	18·7	15·2	95
> 6	18·5	15·4	97
> 11	17·8	14·2	94
> 16	17·5	14·4	97
> 21	17·4	14·0	95
> 26	17·1	14·1	97
> 31	17·0	14·1	98
November 5	16·9	14·0	98
> 10	16·5	13·7	98
> 15	16·2	13·4	98
> 20	15·0	12·3	97
> 25	14·9	12·3	98
> 30	14·8	12·3	98
December 5	14·6	12·1	98
> 10	14·3	12·0	99
> 15	14·0	11·6	98
> 20	13·3	11·2	99
> 25	12·0	10·2	98
> 30	11·8	10·2	99
1899, Jänner 4	11·7	10·1	99
> 9	11·6	10·1	99
> 14	11·7	10·1	99
> 19	11·8	10·2	99
> 24	11·8	10·2	99
> 29	11·4	9·9	99
Februar 3	11·2	9·8	99
> 8	10·9	9·6	99
> 13	11·0	9·7	99
> 18	11·1	9·7	99
> 23	11·0	9·7	99
> 28	10·4	9·3	99

Die absolute Feuchtigkeit war zu Beginn der Beobachtungen, d. i. Ende August 14·3 *mm*, stieg bis 16·2 *mm* am 23. September, nahm sodann ab bis zu 9·2 *mm*. Die relative Feuchtigkeit ist eine sehr hohe,¹ sie betrug zuerst 83⁰/₀ und stieg sodann im geschlossenen Raume bis 99⁰/₀. Ein einziges Mal wurde 100⁰/₀ beobachtet. Die Veränderlichkeit der Feuchtigkeit von einem Tage zum anderen ist natürlich äusserst klein, wochenlang dasselbe procentuelle Ergebniss. Nur nach Boratagen in Folge der vermehrten Ventilation und der besonderen Trockenheit der äusseren Luft ist ein grösserer Sprung (natürlich Abnahme) zu bemerken. Die Pendeln im geschlossenen Gehäuse sind durch CaCl₂ gegen die Feuchtigkeit geschützt.

Vom Bestreben geleitet, die Beobachtungen über seismische Störungen so rasch als möglich zu veröffentlichen, hat die Erdbeben-Commission der kaiserl. Akademie der Wissenschaften beschlossen, allmonatlich in ihrem akademischen Anzeiger diese Aufzeichnungen zu publiciren.

Mit den Anzeigern Nr. IV und V vom 3. und 9. Februar 1899 wurde bereits diese regelmässige Publication eingeleitet.

Um eine Veröffentlichung sämtlicher bisher in Triest beobachteten Erdbebenstörungen nicht länger aufzuhalten, soll hier vorderhand nur diese Art von Aufzeichnungen mitgetheilt werden. Die daraus abzuleitenden Resultate, wie z. B. die Bestimmung der Fortpflanzungsgeschwindigkeit der Erdbebenwellen, und die sonstigen mit Hilfe dieser Horizontalpendeln zu erhaltenden und nicht direct mit Erdbeben zusammenhängenden Ergebnisse sollen gelegentlich nachgetragen werden.

Um das Verzeichniss bis Ende Februar, also durch sechs Monate, lückenlos zu bringen, werden die im akademischen Anzeiger erwähnten Beobachtungen vom 19. Jänner bis Ende Februar 1899 hier nochmals wiedergegeben. Die Beobachtungen des Jänner weisen jedoch für die einzelnen Pendeln eine constante Differenz auf, welche sich auf den Höhenunterschied zwischen dem beweglichen und fixen Lichtpunkte

¹ Allerdings ist zu erwähnen, dass diese Feuchtigkeitsangaben, da sie aus den Ablesungen eines gewöhnlichen Psychrometers im geschlossenen Raume entnommen sind, mit zu grossen Beträgen resultiren.

bezieht. Diese Correction wurde in der ersten, provisorischen Veröffentlichung nicht berücksichtigt, was hiemit, nach erfolgter genauer Bestimmung derselben, nachgetragen erscheint.

Die hier gebrauchten Abkürzungen gründen sich auf die von Rebeur und Ehlert verwendeten Zeichen. Die in Millimetern angegebene Amplitude bezieht sich auf die ganze Ausschlagsweite.



Es bezeichnen:

- B* Beginn der Störung.
 Max. Maximum.
*M*₁, *M*₂, *M*₃.... 1., 2., 3.... Maximum der Störung.
E..... Ende der Störung.
*A*_m grösster Ausschlag.
A..... mittlerer Ausschlag.
*A*₁, *A*₂, *A*₃ Ausschlag des 1., 2., 3.... Maximum.
 > Plötzliches Anschwellen der Bewegung, darauf folgende allmälige Abnahme.
 (> Sehr rasches Anwachsen und allmälige Abnahme der Bewegung.
 < Allmälig anwachsende Bewegung.
 <> Langsame Zu- und Abnahme.

Sämmtliche Zeitangaben beziehen sich auf mitteleuropäische Zeit und sind in denselben ausser dem Uhr gange noch der Fall der Blende, die Parallaxe und die Contraction des Papieres mitberücksichtigt. Die Stunden sind von Mitternacht zu Mitternacht gezählt.

Erdbebenstörungen.

Nr. 1. 31. August 1898:

Vielphasige Störung mit Pendelversetzungen. In Folge der ersten Beleuchtungsquelle (erster Versuch mit der Ölf Flamme) sind die Aufzeichnungen lichtschwach.

<> *N*...*B* 21^h 2^m 80. Mehrere Maxima. *M*₁ 21^h 25^m 75, *A*₁ 42 mm, *M*₂ 21^h 40^m 95, *A*_m 46 mm; *E* 23^h 49^m 81.

<> *V*...*B* 21^h 3^m 49. Mehrere Maxima. Curve verschwindet um 21^h 11^m 78, wird wieder sichtbar, jedoch lichtschwach, um 21^h 58^m 79; Amplitude jedenfalls grösser als 26 mm; *E* 23^h 49^m 67.

<> *E*...*B* 21^h 2^m 80. Mehrere Maxima. Max. 21^h 30^m 87, *A*_m 13 mm; *E* 22^h 12^m 76.

Bei allen drei Pendeln folgen noch nach den hier angegebenen Schlusszeiten kleine knotenförmige Anschwellungen, welche aber bei den einzelnen Pendeln auf verschiedene Minuten fallen.

Alle drei Pendel zeigen zwischen 21^h 10^m 54 und 22^h 38^m 19 successive Pendelversetzungen, und zwar verschieben sich im Ganzen

das Pendel *N* um 27 mm nach rechts, d. i. nach Westen,
 » » *V* » 14 mm » links, d. i. » »
 » » *E* » 7 mm » » d. i. » Süden.

Nr. 2. 1. September 1898:

Vielphasige Störung, ohne Pendelversetzungen.

(> *N*...*B* 10^h 9^m 72; Max. 10^h 23^m 38, *A*_m 22 mm; *E* 11^h 59^m 94.

<> *V*...*B* 10^h 14^m 32; *M*₁ 10^h 40^m 84, *A*₁ 10 mm;

*M*₂ 10^h 48^m 22, *A*₂ 12 mm;

*M*₃ 10^h 55^m 90, *A*₃ 12 mm;

*M*₄ 10^h 59^m 38, *A*₄ 11 mm; *E* 11^h 59^m 80.

<> *E*...*B* 10^h 9^m 62; Max. 10^h 20^m 88, *A*_m 10 mm; Aufzeichnungen werden undeutlich, da sie in die des *N*-Pendels fallen.

Nr. 3. 2. September 1898:

(> *N*...*B* 19^h 56^m 70; *M*₁ 20^h 2^m 45, *A*_m 6·2 mm;

*M*₂ 20^h 13^m 13, *A*₂ 5 mm; *E* circa 23^h.

<> *V*...*B* 20^h 1^m 21; Max. 20^h 30^m 26, *A*_m 4 mm; *E* circa 23^h.

<> *E*...*B* 19^h 55^m 86; Max. 20^h 1^m 35, *A*_m 3·4 mm; *E* circa 23^h.

Nr. 4. 3. September 1898:

<> *N*...*B* 11^h 24^m 36; Max. 11^h 30^m 88 bis 11^h 43^m 93,

*A*_m 2·8 mm; *E* 12^h 31^m 44.

<> *V...B* 11^h 22^m27; Max. 11^h 29^m60 bis 11^h 33^m37,
A_m 2·6 mm; *E* 11^h 49^m64.

E ... —

Nr. 5. 3. September 1898:

<> *N...B* 16^h 44^m81; Max. 17^h 25^m00, *A_m* 8 mm; *E* 18^h 27^m60.

<> *V...B* 16^h 44^m67; Max. 17^h 26^m74, *A_m* 6 mm; *E* 18^h 13^m00.

E ... —

Nr. 6. 4. September 1898:

<> *N* und *V...B* 13^h 28^m50, *A* 1·8 mm.

Nr. 7. 5. September 1898:

<> *N...B* 19^h 38^m18; *M₁* 19^h 39^m57, *A_m* 2 mm; *M₂* 19^h 52^m07
bis 19^h 54^m02, *A₂* 1·7 mm; *E* 19^h 57^m91.

<> *V...B* 19^h 38^m61; *M₁* 19^h 39^m71, *A₁* 2 mm; *M₂* 19^h 50^m13
bis 19^h 54^m29, *A_m* 2·5 mm; *E* 20^h 17^m22.

E ... —

Nr. 8. 6. September 1898:

Zweiphasige Störung.

(> *N...B* 23^h 44^m56; *M₁* 23^h 45^m93, *A_m* 4 mm;
M₂ 23^h 51^m15, *A₂* 3 mm; *E* 24^h 23^m21.

(> *V...B* 23^h 45^m38; *M₁* 23^h 47^m44, *A₁* 2·5 mm;
M₂ 23^h 55^m67, *A_m* 2·6 mm; *E* 24^h 23^m07.

(> *E* ... Nur einen Stoss registriert. *B* 23^h 45^m38;
Max. 23^h 47^m30, *A_m* 3·2 mm; *E* 23^h 51^m13.

Nr. 9. 10. September 1898:

<> *N...B* 18^h 51^m43; Max. 18^h 59^m66, *A_m* 2·4 mm; *E* 19^h 50^m47.

<> *V...B* 18^h 53^m48; Max. 18^h 57^m33, *A_m* 2 mm; *E* 19^h 22^m87.

<> *E* ... *B* 18^h 51^m70; Max. 18^h 59^m66, *A_m* 1·4 mm; *E* 19^h 16^m14.

Nr. 10. 13. September 1898:

<> *N...B* 16^h 40^m49; Max. 17^h 3^m69, *A_m* 2·8 mm; *E* 17^h 35^m63.

<> *V...B* 16^h 42^m02; Max. 17^h 6^m32, *A_m* 1·5 mm; *E* 17^h 28^m54.

<> *E* ... *B* 16^h 40^m49; Max. 16^h 43^m27, *A_m* 2·0 mm; *E* 17^h 0^m91.

Nr. 11. 13. September 1898:

Vielphasige Störung.

> *N...B* 19^h 11^m53; Max. 19^h 26^m88, *A_m* 11·4 mm, *A* 7 mm;
E 21^h 24^m92.

(> *V...B* 19^h 11^m94; Max. 19^h 40^m13, *A_m* 6 mm, *A* 5 mm;
E 21^h 24^m78.

> *E...B* 19^h 11^m25; Max. 19^h 14^m32, *A_m* 10 mm, *A* 3 mm;
E 20^h 36^m08.

Nr. 12. 14. September 1898:

<> *N...B* 1^h 19^m79; Max. 1^h 41^m47, *A_m* 2·4 mm; *E* 2^h 21^m74.

<> *V...B* 1^h 32^m99; Max. 1^h 39^m94, *A_m* 1 mm; *E* 1^h 49^m66.

<> *E...B* 1^h 20^m21; Max. 1^h 25^m34, *A_m* 1·8 mm; *E* 2^h 7^m86.

Nr. 13. 14. September 1898:

> *N...B* 19^h 35^m23; Max. 19^h 35^m64, *A_m* 1·6 mm; *E* 20^h 8^m16.
V ... —

> *E...B* 19^h 35^m23; Max. 19^h 37^m18, *A_m* 3 mm; *E* 19^h 54^m20.

Nr. 14. 14. September 1898:

(> *N...B* 20^h 39^m84; Max. 20^h 42^m73, *A_m* 3·3 mm; *E* 21^h 20^m76.

<> *V...B* 20^h 40^m53; Max. 20^h 42^m73, *A_m* 2 mm; *E* 21^h 20^m62.
E ... —

Nr. 15. 14. September 1898:

(> *N...B* 23^h 55^m20; Max. 24^h 7^m59, *A_m* 5 mm; *E* 24^h 41^m58.

(> *V...B* 23^h 52^m27; Max. 24^h 7^m04, *A_m* 6 mm; *E* 24^h 48^m32.
E ... —

Nr. 16. 19. September 1898:

<> *N...B* 7^h 46^m80; Max. 7^h 52^m41, *A_m* 2 mm; *E* 8^h 20^m09.

<> *V...B* 7^h 43^m51; Max. 7^h 53^m65, *A_m* 2 mm; *E* 8^h 13^m11.

E ... —

Nr. 17. 22. September 1898:

Mehrphasige Störung mit annähernd gleich grossen Maxima.

- (> *N...B* 13^h 39^m70; Max. 13^h 53^m52, *A_m* 15 mm, *A* 11 mm.
Amplituden werden kleiner als 5 mm nach
14^h 57^m67; *E* gegen 18^h.
- (> *V...B* 13^h 39^m84; Max. 14^h 10^m61, *A_m* 14 mm, *A* 10 mm.
Amplituden werden kleiner als 5 mm nach
15^h 14^m59; *E* gegen 18^h.
- <> *E...B* 13^h 40^m25; Max. 13^h 52^m97, *A_m* 4 mm; *E* gegen 15^h.

Nr. 18. 25. September 1898:

- (> *N...B* 10^h 53^m65; Max. 10^h 57^m61, *A_m* 7 mm; *E* 12^h 13^m84.
(> *V...B* 10^h 54^m19; Max. 10^h 57^m06, *A_m* 4.4 mm; *E* 12^h 27^m34.
(> *E...B* 10^h 53^m79; Max. 10^h 56^m11, *A_m* 1.8 mm; *E* gestört.

Nr. 19. 25. September 1898:

Mehrphasige Störung.

- <> *N...B* 13^h 26^m16; Max. 14^h 3^m25, *A_m* 6.4 mm; *E* 15^h 12^m64.
(> *V...B* 13^h 29^m88; Max. 13^h 55^m26, *A_m* 10 mm; *E* 15^h 12^m50.
E... —

Nr. 20. 25. September 1898:

- (> *N...B* 20^h 3^m58; wiederholt Maxima. *A* 2 mm; *E* 20^h 43^m63.
<> *V...B* 20^h 3^m85; wiederholt Maxima. *A* 1 mm; *E* 20^h 47^m56.
E... —

Nr. 21. 26. September 1898:

- <> *N...B* 23^h 34^m90; Max. 24^h 3^m45 bis 24^h 15^m92, *A* 3 mm;
E 24^h 48^m35.
<> *V...B* 23^h 34^m76; Max. 24^h 1^m37 bis 24^h 10^m80, *A* 2.4 mm;
E 24^h 37^m12.
E... —

Nr. 22. 28. September 1898:

- (> *N...B* 22^h 26^m78; Max. 22^h 32^m39, *A_m* 2.5 mm; *E* 23^h 14^m45.
(> *V...B* 22^h 27^m20; Max. 22^h 28^m04, *A_m* 2 mm; *E* 22^h 54^m68.
(> *E...B* 22^h 26^m78; Max. 22^h 28^m74, *A_m* 2 mm; *E* 22^h 42^m20.

Nr. 23. 1. October 1898:

- <> *N...B* 15^h 57^m78; Max. 16^h 26^m26, *A_m* 4 mm; *E* 17^h 46^m84.
<> *V...B* 15^h 57^m64; Max. 16^h 18^m06 bis 16^h 26^m12, *A* 3.5 mm;
E 17^h 32^m31.
E... —

Nr. 24. 7. October 1898:

- <> *N...B* 3^h 19^m30; Max. 4^h 8^m72, *A_m* 2.5 mm; *E* 4^h 41^m68.
<> *V...B* 3^h 21^m90; Max. 3^h 53^m07, *A_m* 2 mm; *E* 4^h 41^m54.
E... —

Nr. 25. 7. October 1898:

Schwache knotenförmige Anschwellungen.

- N...B* 15^h 18^m31; Max. 15^h 35^m76, *A_m* 1.8 mm; *E* 16^h 20^m50.
V...B 15^h 19^m00; *A* 1.6 mm wiederholt; *E* 16^h 20^m36.
E...B 15^h 18^m72; Max. 15^h 23^m22, *A_m* 2 mm; *E* 16^h 6^m86.

Nr. 26. 11. October 1898:

Vielphasige Störung.

- (> *N...B* 17^h 50^m79; *M*₁ 18^h 2^m79, *A*₁ 11 mm;
*M*₂ 18^h 20^m37, *A*₂ 10 mm;
*M*₃ 18^h 30^m94, *A_m* 16 mm;
*M*₄ 18^h 37^m80, *A*₄ 15 mm; *E* 21^h 45^m22.
(> *V...B* 17^h 50^m09; *M*₁ 18^h 1^m96 bis 18^h 8^m83, *A*₁ 10 mm.
Folgen mehrere Maxima. *A* 9 mm; Max. 18^h 48^m65,
A_m 12 mm; *E* 21^h 24^m48.
(> *E...B* 17^h 50^m92; *M*₁ 17^h 52^m87, *A*₁ 4 mm;
*M*₂ 18^h 1^m71, *A*₂ 4 mm. Folgen con-
tinuirlich knotenförmige Anschwellungen.

Nr. 27. 12. October 1898:

- <> *N...B* 12^h 32^m90; Max. 12^h 35^m08, *A_m* 1.8 mm; *E* 13^h 12^m36.
<> *V...B* 12^h 32^m49; Max. 12^h 33^m85, *A_m* 1.6 mm; *E* 12^h 59^m89.
E... —

Nr. 28. 12. October 1898:

- > *N...B* 14^h 17^m14; Max. 14^h 22^m83, *A_m* 14 mm; *E* 15^h 8^m05.
- > *V...B* 14^h 16^m72; Max. 14^h 21^m56, *A_m* 18 mm; *E* 15^h 2^m23.
- E... —*

Nr. 29. 15. October 1898:

Mehrphasige Störung.

- <> *N...B* 4^h 17^m71; Max. 5^h 28^m04, *A_m* 7 mm, *A* 5 mm;
E 6^h 40^m03.
- <> *V...B* 4^h 13^m39; Max. 5^h 23^m16, *A_m* 7 mm, *A* 3 mm;
E 6^h 42^m68.
- E... —*

Nr. 30. 16. October 1898:

Kleine knopfartige Anschwellung bei *N* und *V*. *B* 8^h 9^m70.
Besser ausgebildet bei *N*, mit Max. 8^h 11^m83,
A_m 2 mm; *E* 8^h 52^m93.

Nr. 31. 18. October 1898:

- <> *N...B* 20^h 43^m46; Max. 20^h 55^m84, *A_m* 4.6 mm; *E* 22^h 12^m91.
- <> *V...B* 20^h 37^m81; verschiedene fast gleich grosse Maxima.
A 2 mm; *E* 22^h 12^m77.

Nr. 32. 22. October 1898:

- > *N...B* 1^h 14^m59; Max. 1^h 37^m58, *A_m* 6 mm; *E* 2^h 46^m04.
- > *V...B* 1^h 15^m84; Max. 1^h 33^m84, *A_m* 4.6 mm; *E* 2^h 45^m90.
- E... —*

Nr. 33. 30. October 1898:

- > *N...B* 0^h 21^m84; Max. 0^h 24^m75, *A_m* 3.5 mm; *E* 1^h 14^m07.
- > *V...B* 0^h 21^m15; Max. 0^h 24^m61, *A_m* 3.5 mm; *E* 0^h 46^m15.
- E... —*

Nr. 34. 30. October 1898:

- <> *N...B* 19^h 28^m62; Max. 19^h 38^m94, *A_m* 1.8 mm; *E* 19^h 56^m83.
- <> *V...B* 19^h 27^m79; Max. 19^h 36^m60, *A_m* 2.2 mm; *E* 19^h 41^m55.
- E... —*

Nr. 35. 2. November 1898:

- > *N...B* 12^h 50^m90; *A* 3 mm; *E* unbestimmbar.
- > *V...B* 12^h 51^m72; *A* 2 mm; *E* unbestimmbar.
- E... —*

Nr. 36. 3. November 1898:

Knopfförmige Anschwellungen.

- N...B* 7^h 4^m58; Max. 7^h 7^m64, *A_m* 3 mm; *E* 7^h 36^m60.
- V...B* 7^h 5^m14; Max. 7^h 9^m59, *A_m* 1.2 mm; *E* 7^h 32^m28.
- E... —*

Nr. 37. 5. November 1898:

Anfang gestört, da derselbe in die Zeit des Streifenwechsels fiel.

- N...Max.* 13^h 18^m05, *A_m* 5 mm; *E* 13^h 53^m49.
- V...Max.* 13^h 12^m45, *A_m* 5 mm; *E* 13^h 39^m72.
- E... —*

Nr. 38. 6. November 1898:

- <> *N...B* 8^h 57^m58; Max. 9^h 14^m64 bis 9^h 21^m75, *A* 2 mm;
E 9^h 40^m24.
- <> *V...B* 8^h 58^m15; Max. 9^h 14^m50 bis 9^h 23^m03, *A* 1.4 mm;
E 9^h 30^m14.
- E... —*

Nr. 39. 8. November 1898:

- > *N...B* und *M₁* 11^h 40^m24, *A₁* 4 mm;
M₂ 11^h 44^m97, *A₂* 4 mm; *E* 12^h 6^m92.
- > *V...B* 11^h 39^m69; Max. 11^h 40^m39 bis 11^h 45^m94, *A* 2.2 mm;
E 11^h 58^m44.
- > *E...B* 11^h 40^m24; *M₁* 11^h 40^m53, *A_m* 8 mm;
M₂ 11^h 46^m08, *A₂* 4 mm; *E* 11^h 57^m19.

Nr. 40. 9. November 1898:

- > *N...B* 19^h 45^m59; Max. 19^h 49^m39, *A_m* 24 mm; *E* 20^h 56^m84.
- > *V...B* 19^h 44^m05; Max. 19^h 49^m53 und 19^h 54^m02, *A_m* 7 mm;
E 20^h 32^m81.
- > *E...B* 19^h 46^m58; Max. 19^h 48^m82, *A_m* 16 mm; *E* 20^h 14^m69.

Nr. 41. 13. November 1898:

- <> *N...B* 16^h 52^m07; Max. 17^h 0^m18, *A_m* 2 mm; *E* 17^h 12^m34.
<> *V...B* 16^h 51^m93; Max. 17^h 6^m80, *A_m* 1·2 mm; *E* 17^h 12^m20.
E... schwingt continuirlich.

Nr. 42. 14. November 1898:

- <> *N...B* 8^h 21^m26; *M₁* 8^h 59^m90, *A₁* 3 mm; *M₂* 9^h 5^m21 bis 9^h 17^m78, *A₂* 3 mm; *E* 9^h 54^m74.
<> *V...B* 8^h 22^m51; *M₁* 8^h 49^m03, *A₁* 3 mm; *M₂* 9^h 1^m58 bis 9^h 7^m17, *A₂* 5 mm; *E* 9^h 35^m07.
E... continuirlich kleine Schwingungen.

Nr. 43. 15. November 1898:

- <> *N...B* 9^h 42^m11; Max. 9^h 49^m64 bis 9^h 55^m13, *A_m* 2 mm;
E 10^h 12^m94.
<> *V...B* 9^h 37^m17; Max. 9^h 49^m50 bis 9^h 52^m25, *A_m* 2 mm;
E 10^h 14^m16.
E... continuirlich kleine Schwingungen.

Nr. 44. 17. November 1898:

Mehrphasige Störung, bestehend aus mehreren fast gleich grossen Maxima. Aufzeichnungen äusserst undeutlich.

- <> *N...B* 14^h 2^m89; Maxima dürften 7 mm nicht überschreiten und liegen zwischen 14^h 40^m52 und 14^h 53^m61; *E* 16^h 50^m88.
<> *V...B* 14^h 2^m34; Maxima bis zu 8 mm, undeutlich; *E* 16^h 50^m74. Nach dem hier angeführten Ende bleiben sowohl *N* als *V* unruhig.
E... continuirliche Schwingungen mit kleiner Amplitude.

Nr. 45. 17. November 1898:

Pendel *N* und *V* zeigen eine plötzliche, scharf registrierte Senkung, ohne dass die Pendeln in Schwingungen geriethen, und zwar:

- N...um* 20^h 39^m60 um 4·5 mm nach links, also nach NE.
V...um 20^h 39^m74 um 4·5 mm nach rechts, also nach SE.
E...unbeeinflusst geblieben.

Nr. 46. 21. November 1898:

Kleine knopfförmige Anschwellungen.

- N...Max.* 16^h 0^m40, *A_m* 1·8 mm.
V...Max. 15^h 59^m98, *A_m* 1 mm.

Nr. 47. 22. November 1898:

- <> *N...B* 12^h 47^m97; *M₁* 13^h 18^m10, *M₂* 13^h 22^m68, *M₃* 13^h 27^m69, *A* 4 mm; *E* 14^h 5^m74.
<> *V...B* 12^h 51^m99; *M₁* 13^h 7^m97, *M₂* 13^h 11^m44 bis 13^h 12^m83, *A* 5 mm; *E* 14^h 5^m60.
E... starke Unruhe.

Nr. 48. 23. November 1898:

- <> *N...B* 11^h 12^m05; Max. 11^h 19^m19, *A_m* 2 mm; *E* 11^h 28^m33.
<> *V...B* 11^h 9^m34; Max. 11^h 14^m77 bis 11^h 16^m19, *A* 2 mm;
E 11^h 28^m19.
E... starke Unruhe.

Nr. 49. 27. November 1898:

- <> *N...B* 21^h 15^m70; Max. 21^h 18^m78, *A_m* 2 mm; *E* 21^h 49^m48.
<> *V...B* 21^h 14^m45; Max. 21^h 17^m80, *A_m* 1 mm; *E* 21^h 32^m60.
E... unruhig.

Nr. 50. 29. November 1898:

- <> *N...B* 23^h 41^m98; Max. 23^h 57^m12, *A_m* 2 mm; *E* 24^h 48^m04.
<> *V...B* 23^h 42^m11; Max. 24^h 1^m11 bis 24^h 10^m74, *A_m* 2 mm;
E 24^h 47^m90.
E... kleine Unruhe.

Nr. 51. 1. December 1898:

Vielphasige Störung.

- <> *N...B* 13^h 42^m11; *M₁* 13^h 50^m05, 13^h 51^m42, 13^h 53^m21, *A* 12 mm; *M₂* 13^h 58^m28, *A_m* 33 mm;
M₃ 14^h 20^m60, *A₃* 9 mm;
M₄ 14^h 41^m69, *A₄* 7·6 mm; *E* 15^h 10^m87.

- (> *V...B* 13^h42^m79; *M*₁ 13^h49^m91, 13^h51^m28, 13^h53^h07,
A 7 mm; *M*₂ 14^h 2^m24, *A*_m 19 mm;
*M*₃ 14^h 6^m36, *A*₃ 15 mm;
*M*₄ 14^h39^m77, *A*₄ 7·4 mm; *E* 15^h17^m59.
(> *E...B* 13^h43^m21; *M*₁ 13^h50^m05, 13^h51^m42, 13^h53^m21,
A 4 mm; *M*₂ 13^h56^m91, *A*₂ 3·8 mm;
*M*₃ 14^h 0^m33, *A*₃ 3 mm; *E* 14^h24^m30.

Alle drei Pendeln auch nach der angegebenen *E*-Zeit noch unruhig.

Nr. 52. 3. December 1898:

- > *N...B* 7^h15^m51; Max. 7^h20^m94, *A*_m 29 mm; *E* 8^h 9^m51.
> *V...B* 7^h16^m51; Max. 7^h22^m23, *A*_m 10 mm; *E* 8^h 9^m37.
> *E...B* 7^h16^m65; Max. 7^h18^m93, *A*_m 5 mm; *E* 7^h44^m51.

Nr. 53. 3. December 1898:

- <> *N...B* 18^h4^m41; Max. 18^h34^m55, *A*_m 3 mm; *E* 19^h29^m22.
<> *V...B* 18^h9^m18; Max. 18^h42^m26, *A*_m 4 mm; *E* 19^h 8^m06.
E... —

Nr. 54. 4. December 1898:

- <> *N...B* 8^h14^m10; Max. 8^h48^m13, *A*_m 2·8 mm; *E* 9^h49^m24.
<> *V...B* 8^h14^m66; Max. 8^h48^m40, *A*_m 2 mm; *E* 9^h42^m15.
E... —

Nr. 55. 6. December 1898:

- <> *N...B* 8^h50^m68; Max. 9^h12^m06, *A*_m 3·6 mm; *E* 10^h7^m24.
<> *V...B* 8^h58^m13; Max. 9^h 4^m06, 9^h 9^m16, *A*_m 2·5 mm;
E 10^h14^m00.

E... sehr unruhig.

Nr. 56. 6. December 1898:

Der Beginn dieser Aufzeichnung ist durch eine Pendelcorrection gestört worden.

- N...Max.* 12^h34^m99, *A*_m 3·4 mm; *E* 13^h28^m35.
V...Max. 12^h35^m26, *A*_m 3 mm; *E* 12^h53^m57.
E... sehr unruhig.

Nr. 57. 6. December 1898:

- <> *N...B* 14^h45^m01; *M*₁ 15^h 3^m88, *A*₁ 3·7 mm;
*M*₂ 15^h16^m18, *A*₂ 4·2 mm; *E* 16^h14^m96.
<> *V...B* 14^h45^m01; *M*₁ 14^h54^m18 bis 15^h1^m83, *A*₁ 2 mm;
*M*₂ 15^h39^m69, *A*₂ 2 mm; *E* 16^h 7^m98.
E... sehr unruhig.

Nr. 58. 10. December 1898:

- <> *N...B* 6^h29^m68; Max. 6^h40^m73, *A*_m 1·8 mm; *E* 7^h 5^m14.
<> *V...B* 6^h29^m25; Max. 6^h36^m63, *A*_m 1·8 mm; *E* 6^h57^m91.
E... fortwährende Unruhe.

Nr. 59. 10. December 1898:

- <> *N...B* 15^h13^m98; Max. 15^h32^m57, *A*_m 3·5 mm; *E* 15^h49^m19.
<> *V...B* 15^h15^m95; Max. 15^h34^m97, *A*_m 1·8 mm; *E* 16^h 3^m14.
E... —

Nr. 60. 11. December 1898:

- <> *N...B* 7^h50^m34; verschiedene Maxima zwischen 7^h55^m18
und 8^h39^m43, *A* 3·5 mm; *E* 9^h40^m25.
<> *V...B* 7^h52^m28; Max. 8^h12^m74, *A*_m 2·6 mm; *E* 9^h40^m11.
E... Pendel unruhig.

Nr. 61. 12. December 1898:

- > *N...B* 5^h2^m83; Max. 5^h3^m11, *A*_m 1·2 mm; *E* 5^h11^m40.
V... —
> *E...B* 5^h3^m54; Max. 5^h3^m97, *A*_m 3 mm; *E* 5^h12^m54.

Nr. 62. 12. December 1898:

- <> *N...B* 17^h54^m48; Max. 18^h26^m11, *A*_m 3 mm; *E* 19^h 4^m01.
<> *V...B* 17^h54^m61; Max. 18^h28^m43, *A*_m 2·6 mm; *E* 18^h47^m52.
E... vor- und nachher unruhig.

Nr. 63. 16. December 1898:

- <> *N...B* 18^h19^m34; Max. 18^h24^m83, 18^h28^m95, 18^h39^m25,
A 2 mm; *E* 18^h54^m35.

<> $V...B$ 18^h 19^m02; M_1 18^h 24^m27, A_1 2 mm;
 M_2 18^h 27^m84, A_2 2·5 mm;
 M_3 18^h 30^m73, A_m 3 mm; E 18^h 42^m54.

$E... —$

Nr. 64. 19. December 1898:

(> $N...B$ 13^h 29^m38; Max. 13^h 31^m75, A_m 2 mm; E 13^h 57^m92.
 $V... kleine$ knopfartige Anschwellungen von 13^h 29^m94
bis 13^h 32^m03, A 1 mm.

$E... unruhig.$

Nr. 65. 20. December 1898:

$N... kleine$ knopfartige Anschwellung; B 20^h 58^m85;
Max. 21^h 4^m54, A_m 2 mm; E 21^h 18^m75.

$V... kleine$ knopfartige Anschwellung; B 20^h 58^m71;
Max. 21^h 4^m40, A_m 1·8 mm; E 21^h 16^m48.

$E... —$

Nr. 66. 21. December 1898:

<> $N...B$ 5^h 4^m39; Max. 5^h 16^m14, A_m 2 mm; E 5^h 25^m13.

<> $V...B$ 5^h 3^m56; Max. 5^h 11^m16 bis 5^h 23^m61, A 1·2 mm;
 E 5^h 23^m61.

$E... —$

Nr. 67. 4. Jänner 1899:

(> $N...B$ 1^h 51^m10; Max. 1^h 54^m28, A_m 8 mm; E 2^h 44^m05.

(> $V...B$ 1^h 52^m07; Max. 1^h 54^m00, A_m 8 mm; E 2^h 28^m70.

(> $E...B$ 1^h 50^m82; Max. 1^h 52^m07 und 1^h 54^m14, A_m 5·5 mm;
 E gestört durch anhaltendes Schwingen des
Pendels.

Nr. 68. 6. Jänner 1899:

Vielphasige Störung.

(> $N...B$ 20^h 6^m71; Max. 20^h 34^m36, A_m 10·4 mm; Maxima
zwischen 20^h 14^m32 und 20^h 58^m56, A 7 mm;
 E 22^h 0^m77.

(> $V...B$ 20^h 6^m85; Max. 20^h 51^m51, A_m 6·5 mm; Maxima
zwischen 20^h 14^m18 und 20^h 58^m42, A 5 mm;
 E 22^h 42^m11.

$E... —$

Nr. 69. 11. Jänner 1899:

Kleine knopfförmige Anschwellung.

$N...Max.$ 2^h 53^m56, A_m 2 mm.

$V...Max.$ 2^h 54^m82, A_m 1·5 mm.

Nr. 70. 12. Jänner 1899:

Schwache Störung.

$N... zwischen$ 5^h 16^m23 bis 5^h 19^m02, A 1·5 mm.

$V... zwischen$ 5^h 10^m51 bis 5^h 25^m86, A 2 mm.

Nr. 71. 14. Jänner 1899:

Mehrphasige Störung.

(> $N...B$ 3^h 48^m48; M_1 3^h 52^m24, A_1 3 mm;

M_2 4^h 5^m22, A_2 9·5 mm;

M_3 4^h 25^m46, A_3 6 mm;

M_4 4^h 37^m31, A_4 9·5 mm;

M_5 4^h 44^m29, A_m 10 mm;

M_6 5^h 1^m73, A_6 5 mm; E 6^h 14^m98.

(> $V...B$ 3^h 48^m34; M_1 3^h 52^m10, A_1 2·5 mm;

M_2 4^h 2^m29, A_2 11 mm;

M_3 4^h 27^m41, A_3 6 mm;

M_4 4^h 37^m17, A_m 21 mm;

M_5 4^h 44^m15, A_5 15 mm;

M_6 4^h 59^m49, A_6 9 mm; E 6^h 21^m82.

$E... unruhig.$

Nr. 72. 18. Jänner 1899:

Kleine knopfförmige Anschwellung.

$N... 5^h$ 9^m88 bis 5^h 16^m95, A 1·7 mm.

$V... 5^h$ 8^m32 bis 5^h 12^m57, A 1·2 mm.

$E... —$

Nr. 73. 18. Jänner 1899:

- > *N...B* und Max. 21^h 55^m 87, *A_m* 3 mm; *E* 22^h 43^m 71.
- > *V...B* und Max. 21^h 56^m 56, *A_m* 1·8 mm; *E* 22^h 22^m 83.
- E... —*

Nr. 74. 19. Jänner 1899:

- > *N...B* 23^h 5^m 85; Max. 23^h 9^m 69, *A_m* 2·4 mm; *E* 23^h 53^m 53.
- > *V...B* 23^h 5^m 71; Max. 23^h 8^m 18, *A_m* 2·8 mm; *E* 23^h 50^m 65.
- E... —*

Nr. 75. 21. Jänner 1899:

- (> *N...B* 15^h 47^m 91; Max. 15^h 49^m 16, *A_m* 3 mm; *E* 16^h 26^m 41.
- > *V...B* 15^h 47^m 77; Max. 15^h 49^m 02, *A_m* 5·4 mm; *E* 16^h 26^m 27.
- E... —*

Nr. 76. 22. Jänner 1899:

- <> Schwache Störung mit *A_m* 2 mm um circa 1^h.

Nr. 77. 22. Jänner 1899:

Vielphasige Störung mit ausserordentlich grossem Maximum.

- (> *N...B* 9^h 16^m 03; Max. 9^h 20^m 32, *A_m* 84 mm; *E* 10^h 18^m 95.
- (> *V...B* 9^h 14^m 46; Max. 9^h 20^m 18, *A_m* 53 mm; *E* 10^h 18^m 81.
- (> *E...B* 9^h 15^m 32; Max. 9^h 20^m 32, *A_m* 37 mm; *E* 9^h 36^m 05.

Diese Störung war zur Zeit des Maximums mit Pendelversetzungen verbunden, und zwar:

- N... —* um 1·5 mm nach rechts, d. i. gegen Westen,
- V... —* » 1·3 mm » » d. i. » Südosten,
- E... —* » 1·5 mm » links, d. i. » Süden.

Nr. 78. 22. Jänner 1899:

- < *N...B* 11^h 19^m 50; Max. 11^h 22^m 56, *A_m* 12 mm; *E* 12^h 0^m 09.
- < *V...B* 11^h 20^m 47; Max. 11^h 23^m 81, *A_m* 5 mm; *E* 11^h 59^m 95.
- < *E...B* 11^h 19^m 78; Max. 11^h 22^m 56, *A_m* 5 mm; folgt mikro-seismische Störung.

Nr. 79. 23. Jänner 1899:

- < *N...B* 3^h 12^m 05; Max. 3^h 37^m 90, *A_m* 3·5 mm; *E* 4^h 16^m 82.
- < *V...B* 3^h 12^m 32; Max. 3^h 22^m 47 und 3^h 29^m 42, *A_m* 6 mm; *E* 4^h 11^m 12.
- < *E...B* 3^h 14^m 27; Max. 3^h 15^m 66, *A_m* 2·5 mm; *E* 3^h 28^m 17.

Nr. 80. 23. Jänner 1899:

- <> Kurze, schwache Störung. *B* 20^h 30^m 35, *A_m* 2 mm, *E* 20^h 54^m 83.

Nr. 81. 24. Jänner 1899:

- (> *N...B* 13^h 26^m 91; Max. 13^h 28^m 30, *A_m* 5 mm; *E* 14^h 22^m 51.
- (> *V...B* 13^h 27^m 05; Max. 13^h 28^m 16 und 13^h 29^m 55, *A_m* 3·5 mm; *E* 14^h 2^m 91.
- (> *E...B* 13^h 27^m 19; Max. 13^h 28^m 30, *A_m* 1·5 mm; *E* 13^h 38^m 03.

Nr. 82. 24. Jänner 1899:

- (> Sehr schwache Störung. *B* 21^h 30^m 45, *A_m* 1·8 mm; *E* 21^h 59^m 01.

Nr. 83. 25. Jänner 1899:

Mehrphasige Störung, mit annähernd gleich grossen Maxima; ohne Pendelversetzungen.

- <> *N...B* 0^h 57^m 13, *E* 3^h 34^m 45.
- <> *V...B* 0^h 58^m 37, *E* 3^h 34^m 31.
- <> *E...B* 0^h 59^m 20, *E* 2^h 4^m 75.

Viele Maxima, darunter:

- N... M₁* 1^h 2^m 65, *A₁* 7 mm; *M₂* 1^h 13^m 69, *A₂* 20 mm.
- V... M₁* 1^h 2^m 55, *A₁* 10 mm; *M₂* 1^h 12^m 17, *A₂* 23 mm.
- E... M₁* 1^h 2^m 65, *A₁* 4 mm; *M₂* 1^h 13^m 14, *A₂* 5·5 mm.

Das grösste Maximum bei *N* um 1^h 49^m 57, *A_m* 22 mm.
bei *V* um 1^h 46^m 67, *A_m* 33 mm.

Nr. 84. 31. Jänner 1899:

- <> *N...B* 12^h 28^m 23; Max. 12^h 38^m 51, *A_m* 7 mm; *E* 13^h 36^m 73.
- <> *V...B* 12^h 29^m 46; Max. 12^h 39^m 05, *A_m* 10 mm; *E* 13^h 22^m 89.
- E... —*

Nr. 85. 31. Jänner 1899:

- <> *N...B* 17^h 54^m 16; Max. 18^h 52^m 37, *A_m* 5 mm; *E* 19^h 57^m 65.
<> *V...B* 17^h 57^m 83; Max. 18^h 39^m 99, *A_m* 10 mm; *E* 19^h 16^m 71.
E... gestört.

Nr. 86. 8. Februar 1899:

- (> *N...B* 22^h 29^m 06; Max. 22^h 34^m 10, *A_m* 3 mm; *E* 23^h 9^m 56.
(> *V...B* 22^h 30^m 28; Max. 22^h 31^m 24, *A_m* 2 mm; *E* 22^h 55^m 78.
(> *E...B* 22^h 28^m 92; Max. 22^h 30^m 01, *A_m* 3 mm; *E* ist gestört durch Unruhe des Pendels.

Nr. 87. 11. Februar 1899:

Mehrphasige Störung.

- <> *N...B* 9^h 3^m 05; Max. 9^h 10^m 16 bis 9^h 13^m 29, *A_m* 6 mm;
E 11^h 9^m 60.
<> *V...B* 9^h 3^m 91; Max. 9^h 15^m 71 bis 9^h 18^m 55, *A_m* 5·8 mm;
E 11^h 9^m 46.

E... durch continuirliches Schwingen des Pendels gestört.

Nr. 88. 16. Februar 1899:

- (> *N...B* 16^h 20^m 95; Max. 16^h 23^m 67, *A_m* 2 mm; *E* 16^h 55^m 23.
> *V...B* 16^h 19^m 72; schwache Anschwellungen,
Max. 16^h 19^m 72 bis 16^h 23^m 80, *A* 1 mm.
E... —

Nr. 89. 20. Februar 1899:

- <> *N...B* 10^h 34^m 03; Max. 10^h 49^m 34, *A_m* 3·4 mm; *E* 11^h 23^m 87.
<> *V...B* 10^h 34^m 16; Max. 10^h 48^m 52, *A_m* 3·4 mm; *E* 11^h 16^m 96.
E... —

Nr. 90. 23. Februar 1899:

- (> *N...B* 14^h 48^m 90; Max. 14^h 57^m 49, *A_m* 5·5 mm; *E* 15^h 37^m 04.
(> *V...B* 14^h 48^m 76; Max. 14^h 58^m 98, *A_m* 3·5 mm; *E* 15^h 19^m 17.
E... —

Nr. 91. 26. Februar 1899:

Mehrphasige Störung.

- <> *N...B* 14^h 48^m 36; Max. 15^h 0^m 77, *A_m* 8 mm; *E* 16^h 10^m 57.
<> *V...B* 14^h 49^m 19; Max. 15^h 1^m 73, *A_m* 7 mm; *E* 16^h 0^m 22.
E... Pendel unruhig.

Nr. 92. 26. Februar 1899:

- <> *N...B* 21^h 13^m 28; Max. 21^h 41^m 07 bis 21^h 44^m 24, *A* 2 mm;
E 21^h 59^m 31.
<> *V...B* 21^h 14^m 64; Max. 21^h 47^m 79, *A_m* 2 mm; *E* 22^h 23^m 82.
E... continuirliche Unruhe.

Nr. 93. 27. Februar 1899:

- <> *N...B* 3^h 46^m 50; Max. 4^h 19^m 55, *A_m* 2·6 mm; *E* 4^h 34^m 82.
<> *V...B* 3^h 46^m 49; Max. 4^h 14^m 45, *A_m* 2 mm; *E* 4^h 27^m 74.
E... continuirliche Unruhe.

Nr. 94. 27. Februar 1899:

Der Beginn dieser Störung fällt gerade zur Zeit des Streifenwechsels, des Uhrvergleiches etc.

- N...M₁* 12^h 37^m 53, *A_m* 7 mm; *M₂* 12^h 44^m 38, *A₂* 6 mm;
M₃ 13^h 7^m 28 bis 13^h 8^m 92, *A₃* 5 mm; *E* 13^h 50^m 92.
V...M₁ 12^h 38^m 25, *A_m* 5 mm; *M₂* 12^h 44^m 52, *A₂* 3 mm;
M₃ 13^h 7^m 14 bis 13^h 8^m 50, *A₃* 2·8 mm; *E* 13^h 50^m 78.
E... knopfartige Verdickungen.

Nr. 95. 27. Februar 1899:

- (> *N...B* 16^h 28^m 56; *M₁* 16^h 38^m 65, *M₂* 16^h 41^m 37, *A* 3·8 mm;
E 17^h 25^m 02.
<> *V...B* 16^h 28^m 28; Max. 16^h 40^m 55, *A_m* 4 mm; *E* 17^h 24^m 88.
E... unruhig.

Nr. 96. 28. Februar 1899:

- <> *N...B* 4^h 7^m 77; Max. 4^h 30^m 55, *A_m* 3·5 mm; *E* 6^h 24^m 75.
<> *V...B* 4^h 7^m 77; Max. 4^h 54^m 04, *A_m* 4 mm; *E* 6^h 3^m 39
E... knopfartige Bildungen.

Nr. 97. 28. Februar 1899:

(> *N...B* 8^h 10^m 10; von 8^h 17^m 36 bis 8^h 35^m 17 mehrere gleich grosse Maxima, *A* 5 mm; *E* 9^m 7^m 63.

(> *V...B* 8^h 9^m 55; Max. 8^h 21^m 33, *A_m* 5 mm; *E* 9^h 4^m 76.
E ... knopfartige Bildungen.

Nr. 98. 28. Februar 1899:

<> *N. .B* 13^h 20^m 01; Max. 13^h 36^m 76, *A_m* 5 mm; *E* 14^h 39^m 55.

<> *V...B* 13^h 20^m 57; Max. 13^h 33^m 83, *A_m* 4 mm; *E* 14^h 12^m 90.
E ... knopfartige Anschwellungen, *A_m* 2 mm.

Nr. 99. 28. Februar 1899:

(> *N...B* 20^h 50^m 34; Max. 21^h 4^m 54 bis 21^h 5^m 93, *A_m* 5 mm;
E 21^h 50^m 48.

<> *V...B* 20^h 50^m 20; Max. 21^h 7^m 88, *A_m* 5·5 mm; *E* 21^h 33^m 64.
E ... knopfförmige Bildungen, *A_m* 2 mm.

Nr. 100. 28. Februar 1899:

<> *N...B* 23^h 42^m 83; Max. 0^h 14^m 52 (1. März), *A_m* 2 mm;
E 0^h 38^m 35.

<> *V...B* 23^h 42^m 97; Max. 0^h 15^m 78 (1. März), *A_m* 1·6 mm;
E 0^h 38^m 21.

E ... Pendel unruhig.

Die hier mitgetheilten Erdbebenaufzeichnungen vertheilen sich auf die einzelnen Monate folgendermassen:

September	21,
October	12,
November	15,
December	16,
Jänner	19,
Februar	15.

Die Beobachtung vom 31. August wurde hier nicht berücksichtigt, wie auch die vom 17. November, welche nur eine

Senkung der Pendeln darstellte, ohne dieselben in Schwingungen zu versetzen. Es würde hier der wärmste Monat die grösste Häufigkeit aufweisen, womit jedoch nicht behauptet werden soll, dass diese kurze Beobachtungsreihe schon zur Ableitung eines Ergebnisses herangezogen werden darf.

Ihrer Grösse nach lassen sich die beobachteten Erdbebenstörungen folgendermassen ordnen:

Maximal-Amplitude bei einem der drei Pendeln (in Millimetern):

1—2, 3—4, 5—6, 7—8, 9—10, 11—15,

Anzahl der Fälle:

29, 30, 15, 8, 4, 3,

Maximal-Amplitude bei einem der drei Pendeln (in Millimetern):

16—20, 21—30, über 30

Anzahl der Fälle:

2, 4, 4,

wobei allerdings erwähnt werden muss, dass dieser Eintheilung nur eine bedingte Genauigkeit zukommt, da eigentlich die Amplituden nach den einzelnen Reductionsconstanten erst umgerechnet werden müssten. In Anbetracht der verhältnissmässig geringen Schwankung dieser Reductionsgrössen kann obige Eintheilung doch dazu dienen, einen Einblick in die Vertheilung dieser Störungen zu gestatten (die Beobachtung vom 17. November wurde weggelassen).

Man ersieht daraus, dass den kleinen Störungen die weit- aus grösste Häufigkeit zukommt. Es wäre hier am Platze, anzuführen, dass im Verzeichnisse bloss jene Störungen aufgenommen wurden, welche gleichzeitig an mindestens zwei Pendeln verzeichnet wurden.

Die Beobachtungen, nach Monaten und Amplituden getrennt, geben nachfolgende Resultate:

Vertheilung der Erdbeben-Störungen nach Amplituden.

	Maximal-Amplituden in Millimetern				
	1, 2, 3	4-10	>10	≧ 4	≧ 1
31. August bis 10. September....	4	3	2	5	9
11. September > 20. >	5	1	1	2	7
21. > > 30. >	3	2	1	3	6
1. October > 10. October	2	1	0	1	3
11. > > 20. >	2	2	2	4	6
21. > > 31. >	1	2	0	2	3
1. November > 10. November....	3	2	1	3	6
11. > > 20. >	2	2	0	2	4
21. > > 30. >	4	1	0	1	5
1. December > 10. >	3	4	2	6	9
11. > > 20. >	5	1	0	1	6
21. > > 31. >	1	0	0	0	1
1. Jänner > 10. Jänner	0	2	0	2	2
11. > > 20. >	5	0	1	1	6
21. > > 31. >	3	5	3	8	11
1. Februar > 10. Februar	1	0	0	0	1
11. > > 20. >	2	1	0	1	3
21. > > 28. >	3	8	0	8	11

Es soll noch angeführt werden, auf wie viele Tage im Durchschnitt eine Erdbebenstörung fällt, unter gleichzeitiger Trennung nach verschiedenen Amplituden:

	Amplitude			Tage.
	≧ 1 mm	≧ 4 mm	≧ 10 mm	
September	1.4	3.3	10.0	
October	2.6	4.4	10.5	»
November	2.0	5.0	30.0	»
December.....	1.9	4.4	10.5	»
Jänner	1.6	2.8	7.8	»
Februar	1.9	3.1	(∞)	»

Durchschnittlich fällt in dieser Beobachtungsperiode auf je zwei Tage (1.85 Tage) eine Erdbebenstörung. Bewegungen mit einer Amplitude von mindestens 4mm sind jeden vierten Tag (3.69 Tage) zu erwarten.

Zum Schlusse möge noch erwähnt werden, dass diese Beobachtungen nach den Tagesstunden geordnet, eine regelmässige tägliche Periode erkennen lassen.

In Berücksichtigung der kurzen Beobachtungsreihe sollten diese Resultate gar nicht mitgetheilt werden, da aber bei Trennung der Aufzeichnungen nach den Amplituden ≧ 1mm und > 4mm ein übereinstimmender Gang in der Häufigkeit gefunden wurde, so mögen, der Vollständigkeit halber, auch diese Ergebnisse hier angeführt werden. Es resultirt, wenn die Erdbeben nach der Zeit des Beginnes der Oscillationen geordnet und je drei Stunden zu einem Werthe zusammengefasst werden, nachfolgendes Ergebniss. In den zwei letzten Columnen sind die Werthe mitgetheilt, wie sich dieselben nach einer kleinen Ausgleichsrechnung, $\frac{1}{4}(a+2b+c)$, ergeben.

Häufigkeit der Erdbebenstörungen nach dreistündlichen Intervallen geordnet.

	Amplitude			
	≧ 1 mm	> 4 mm	≧ 1 mm	> 4 mm
			ausgeglichen	
1 ^h - 3 ^h	8	4	9.00*	2.75*
4 - 6	9	2	9.50	3.25
7 - 9	12	5	10.75	4.50
10 - 12	10	6	12.75	7.00
13 - 15	19	11	15.25	8.00
16 - 18	13	4	15.75	6.75
19 - 21	18	8	15.00	5.25
22 - 24	11	1	12.00	3.50

Man findet ein Maximum der Frequenz für die Stunden zwischen 2^h und 5^h Nachmittags, die geringste Frequenz um 2^h Morgens. Dass diese Periode dem localen Verkehre zugeschrieben werden könnte, ist bei dieser Aufstellung und dem Wesen des Horizontalpendels als gänzlich ausgeschlossen zu betrachten.

Es dürfte nicht unangezeigt sein, zu sehen, ob diese Periode auch bei längerer Beobachtungsreihe erhalten bleibt und ob sich dieselbe auch in anderen Orten bei ähnlichen Aufzeichnungen ergibt.

Collectiv-Ausgabe aus den Denkschriften 61. Bd.:

Berichte der Commission zur Erforschung des östlichen Mittelmeeres.
(Dritte Reihe.)

- IX. Zoologische Ergebnisse. III. Die Halocypriden und ihre Entwicklungsstadien. Gesammelt 1890, 1891, 1892 und 1893. Bearbeitet von C. Claus.
X. Über einige von der Österreichischen Tiefsee-Expedition S. M. Schiffes »Pola« in bedeutenden Tiefen gedrehte *Cylindrites*-ähnliche Körper und deren Verwandtschaft mit *Gyrolithes*. Bearbeitet von Th. Fuchs.
XI. Chemische Untersuchungen im östlichen Mittelmeer. IV. Reise S. M. Schiffes »Pola« im Jahre 1893. (Schlussbericht.) Bearbeitet von K. Natterer.
XII. Physikalische Untersuchungen im östlichen Mittelmeer. IV. Reise S. M. Schiffes »Pola« im Jahre 1893. Bearbeitet von J. Luksch und J. Wolf.
Mit 7 Karten und 6 Tafeln. 6 fl. 30 kr.

Aus den Denkschriften 62. Bd. (1895).

- Diener C., Ergebnisse einer geologischen Expedition in den Central-Himalaya von Johar, Hundes und Painkhanda. (Mit 1 geologischen Karte, 7 Tafeln und 16 Textfiguren.)
6 fl. 50 kr.
Ettingshausen, C. Freih. v., Beiträge zur Kenntniss der Kreideflora Australiens. (Mit 4 Tafeln.) 2 fl. 15 kr.
Fuchs, Th., Studien über Fucoiden und Hieroglyphen. (Mit 9 Tafeln und 22 Textfiguren.)
3 fl. 90 kr.
Wentzel J., zur Kenntniss der *Zoantharia tabulata*. (Mit 5 Tafeln.) 2 fl. 10 kr.

Collectiv-Ausgabe aus den Denkschriften 62. Bd.

Berichte der Commission zur Erforschung des östlichen Mittelmeeres.
(Vierte Reihe.)

- XIII. Zoologische Ergebnisse. IV. Die Sergestiden des östlichen Mittelmeeres, gesammelt 1890, 1891, 1892, 1893. (Mit 5 Tafeln.) Bearbeitet von A. König.
XIV. Tiefsee-Forschungen im Marmara-Meer auf S. M. Schiff »Taurus« im Mai 1894. (Mit 9 Tafeln.) Von Dr. K. Natterer.
XV. Bestimmungsliste der von Herrn Dr. Konrad Natterer auf S. M. Schiff »Taurus« im Marmara-Meer gedrehten Mollusken, von Dr. R. Sturany.
XVI. Zoologische Ergebnisse. V. Echinodermen, gesammelt 1893, 1894. (Mit 1 Tafel.) Bearbeitet von Dr. E. v. Marenzeller.
XVII. Zoologische Ergebnisse VI. Sapphirinen des Mittelmeeres und der Adria, gesammelt 1890 bis 1894. (Mit 4 Tafeln.) Bearbeitet von A. Steuer.
Mit 19 Tafeln 8 fl. — kr.

Aus den Sitzungsberichten für 1895.

- Bittner A., über zwei ungenügend bekannte brachyure Crustaceen des Vicentinischen Eocäns. (Mit 1 Tafel.) — fl. 25 kr.
Depéret Ch., über die Fauna von miocänen Wirbelthieren aus der ersten Mediterranstufe von Eggenburg. (Mit 2 Tafeln.) — fl. 45 kr.
Diener C., Mittheilungen über triadische Cephalopodenfaunen von der Ussuri-Bucht und der Insel Russkij in der ostsibirischen Küstenprovinz — fl. 10 kr.
Fuchs Th., Studien über Hieroglyphen und Fucoiden — fl. 10 kr.
Heberdey P. Ph., künstliche Antimonit- und Wismuthkrystalle aus der k. k. Hütte in Příbram. (Mit 8 Textfiguren.) — fl. 25 kr.
Hlawatsch C., über eine neue Kupfer—Antimon-Verbindung aus der k. k. Hütte zu Brixlegg. (Mit 1 Tafel und 12 Textfiguren.) — fl. 45 kr.
Mojsisovics E. v., Waagen W. und Diener C., Entwurf einer Gliederung der pelagischen Sedimente des Trias-Systems — fl. 40 kr.
Suess E., einige Bemerkungen über den Mond — fl. 35 kr.

Aus den Denkschriften 63. Bd. (1896).

- Bukowski, G. v., Die Levantinische Molluskenfauna der Insel Rhodus. (Mit 5 Tafeln.)
2 fl. 90 kr.

- Hauer, F. v., Beiträge zur Kenntniss der Cephalopoden aus der Trias von Bosnien. II. Nautilen und Ammoniten mit ceratitischen Loben aus dem Muschelkalk von Haliluci bei Serajevo in Bosnien. (Mit 13 Tafeln.) 3 fl. 30 kr.
 Mojsisovics, Edm. v., Beiträge zur Kenntniss der obertriadischen Cephalopoden-Fauna des Himalaya. (Mit 22 Tafeln und 8 Textfiguren.) 9 fl. — kr.
 Toula, F., Geologische Untersuchungen im östlichen Balkan und abschliessender Bericht über seine geologischen Arbeiten im Balkan. (Mit 1 geologischen Kartenskizze.) 2 fl. 80 kr.

Collectiv-Ausgabe aus den Denkschriften 63. Bd.

Berichte der Commission zur Erforschung des östlichen Mittelmeeres.
 (Fünfte Reihe.)

- XVIII. Zoologische Ergebnisse. VII. Mollusken I. (Prosobranchier und Opisthobranchier; Scaphopoden; Lamellibranchier.) Gesammelt von S. M. Schiff »Pola« 1890—1894. Bearbeitet von R. Sturany.
 XIX. Zoologische Ergebnisse. VIII. Brachiopoden. Gesammelt auf den Expeditionen S. M. Schiffes »Pola« 1890—1894. Bearbeitet von R. Sturany.
 XX. Zoologische Ergebnisse. IX. Hyperienartige Amphipoden des Mittelmeeres. Monographisch bearbeitet auf Grund des während der fünf Expeditionen S. M. Schiffes »Pola« gesammelten Materiales (1890—1894). I. Theil. Die Sciniden Bearbeitet von Th. Garbowski.
 Mit 11 Tafeln 7 fl. — kr.

Aus den Sitzungsberichten für 1896.

- Fuchs, Th., Vorläufige Mittheilung über einige Versuche, verschiedene, in das Gebiet der Hieroglyphen gehörige problematische Fossilien auf mechanischem Wege herzustellen. — fl. 20 kr.
 Heberdey, Ph., Krystallmessungen. II. (Mit 28 Textfiguren.) — fl. 55 kr.
 Hilber, V., Geologische Reise in Nord-Griechenland und Türkisch-Epirus 1895. (Vorläufiger Bericht.) — fl. 20 kr.
 Luksch, J., Vorläufiger Bericht über die physikalisch-oceanographischen Untersuchungen im Rothen Meere. October 1895 bis Mai 1896. (Mit 2 Kartenskizzen.) — fl. 60 kr.
 Mojsisovics, E. v., Über den chronologischen Umfang des Dachsteinkalkes. — fl. 40 kr.
 Richter, E., Geomorphologische Beobachtungen aus Norwegen. (Mit 2 Tafeln und 2 Textfiguren.) — fl. 45 kr.

Aus den Denkschriften 64. Bd. (1897).

- Penecke, K. A., Marine Tertiärfossilien aus Nordgriechenland und dessen türkischen Grenzländern. (Mit 3 Tafeln.) 1 fl. 50 kr.
 Uhlig, V., Die Geologie des Tatragebirges. I. Einleitung und stratigraphischer Theil. (Mit 17 Textfiguren.) 1 fl. 60 kr.

Aus den Sitzungsberichten für 1897.

- Becke, F., Mittheilungen der Erdbeben-Commission der kaiserlichen Akademie der Wissenschaften in Wien. II. Bericht über das Erdbeben von Brütz am 3. November 1896. (Mit 1 Kartenskizze.) — fl. 25 kr.
 — Mittheilungen der Erdbeben-Commission der kaiserlichen Akademie der Wissenschaften in Wien. III. Bericht über das Erdbeben vom 5. Jänner 1897 im südlichen Böhmerwald. (Mit 1 Kartenskizze.) — fl. 20 kr.
 Diener, C., Über ein Vorkommen von Ammoniten und Orthoceren im südtirolischen Bellerophonkalk. (Mit 1 Tafel.) — fl. 30 kr.
 — Die Äquivalente der Carbon- und Permformation im Himalaya. — fl. 20 kr.
 Mazelle, E., Mittheilungen der Erdbeben-Commission der kaiserlichen Akademie der Wissenschaften in Wien. IV. Bericht über die im Triester Gebiete beobachteten Erdbeben vom 15. Juli, 3. August und 21. September 1897. — fl. 20 kr.
 Mojsisovics, E. v., Mittheilungen der Erdbeben-Commission der kaiserlichen Akademie der Wissenschaften in Wien. I. Berichte über die Organisation der Erdbebenbeobachtung nebst Mittheilungen über während des Jahres 1896 erfolgte Erdbeben. — fl. 30 kr.
 Uhlig, V., Über die Beziehungen der südlichen Klippenzone zu den Ostkarpathen. (Mit 1 Karte und 1 Kartenskizze im Texte.) — fl. 50 kr.